



Burmistrz Władysławowa

Urząd Miejski we Władysławowie | ul. Gen. Józefa Hallera 19 | 84-120 Władysławowo
tel.: (58) 674 54 20 | fax: (58) 674 07 63

Władysławowo, 05.10.2021 r.

ZOK.0003.9.2020.MS

Przewodniczący Rady Miejskiej Adam Białas

W związku z pismem Rady Miejskiej Władysławowa nr BRM.0003.10.2021 z dnia 16 września 2021r. dotyczącym wniosku Komisji Kultury, Sportu, Porządku Publicznego o wyłonienie podmiotu do obsługi weterynaryjnej; szczegółowe oznakowanie ścieżki rowerowej; usytuowanie miejsca parkingowego dla rodzica z dzieckiem przed Urzędem Miejskim, w załączeniu przesyłam kserokopię odpowiedzi, która została udzielona w piśmie RIiGK.7000.1.2021.JP

Z poważaniem

ZASTĘPCA BURMISTRZA

mgr inż. Kamil Pach

Otrzymują:

1. Adresat
2. a/a

Rada Miejska Władysławowo
06 PAŹ. 2021

wpłynęło dnia

podpis Jamros



Referat Inwestycji i Gospodarki Komunalnej

Urząd Miejski we Władysławowie | ul. Gen. Józefa Hallera 19 | 84-120 Władysławowo
tel.: (58) 674 54 56 | fax: (58) 674 07 63

Władysławowo, dnia 01.10.2021r.

RIiGK.7000.1.2021.JP

Burmistrz Władysławowa
w/m

Referat Inwestycji i Gospodarki Komunalnej w nawiązaniu do wniosku 10/2021 Komisji Kultury, Sportu, Porządku Publicznego z dnia 16 września 2021r. znak sprawy BRM.0003.10.2021, informuje co następuje:

Tiret 2 - Ścieżka rowerowa biegnąca wzdłuż wału Czarnej Wody od ul. Obozowej w Tupadłach do ul. Plażowej w Ostrowie jest oznakowana zgodnie z zatwierdzoną organizacją ruchu nr KO.7121.2.22.2021, wprowadzoną w dniu 31 lipca 2021r. Natomiast w zakresie oznakowania równoległej do niej drogi publicznej wojewódzkiej nr 215, kierującego rowerzystów na ścieżkę rowerową został opracowany Projekt Organizacji Ruchu (w załączeniu), który obecnie jest procedowany przed właściwymi organami zarządzającymi ruchem w pasie dróg wojewódzkich (Komenda Wojewódzka Policji w Gdańsku, Zarząd Dróg Wojewódzkich w Gdańsku, Departament Infrastruktury Urzędu Marszałkowskiego Województwa Pomorskiego) i z chwilą jego zatwierdzenia zostanie wprowadzony.

Tiret 3 –wniosek dotyczący wydzielenia miejsca parkingowego dla rodzica z dzieckiem przed Urzędem Miejskim we Władysławowie zostanie zrealizowany w terminie do dnia 31.10.2021r.

Niniejszą odpowiedź wytworzyła: Justyna Piotrowska

Z poważaniem

KIEROWNIK REFERATU

Justyna Piotrowska
Wiesława Karczewska

Otrzymują:

1. Adresat
2. a/a

SEKRETARIAT BURMISTRZA

wpłynęło dnia 05.10.21r.

podpis *Justyna Piotrowska*

um@wladyslawowo.pl | www.wladyslawowo.pl

**Projekt docelowej organizacji ruchu,
lokalizacji znaków E-12a (drogowskazów
do szlaku rowerowego) przy drodze wojewódzkiej
nr 215, wskazujących kierunek jazdy
do nowo wybudowanej ścieżki rowerowej R-10**

Lokalizacja: Droga wojewódzka nr 215 (Władysławowo - Sulicice - Karwia)
ul. Rozewska w miejscowości Jastrzębia Góra i Ostrowo

Inwestor: Gmina Władysławowo, ul. Hallera 19

Opracował: Agencja Reklamowa "Kleks" Waldemar Lakowski
84-100 Puck, ul. 10 Lutego 31
tel. 604 831 380

Waldema
r
Lakowski

Elektronicznie
podpisany przez
Waldemar Lakowski
Data: 2021.09.14
15:31:03 +02'00'



wrzesień 2021

KARTA UZGODNIENÍ

Opracowanie

*A.R. Kleks
Waldemar Lakowski*

Opis techniczny do projektu stałej organizacji ruchu

1. Podstawa opracowania:

- Rozporządzenie Ministra Infrastruktury oraz Spraw Wewnętrznych i Administracji z dnia 31 lipca 2002r w sprawie znaków i sygnałów drogowych (Dz.U. Nr 170, poz.1993)
- Szczegółowe warunki techniczne dla znaków i sygnałów drogowych oraz urządzeń bezpieczeństwa ruchu drogowego i warunki ich umieszczenia na drogach (Dz. U. Załącznik do nr 220, poz. 2181 z dnia 23.12,2003 r.)
- Rozporządzenie Ministra Infrastruktury z dnia 23 września 2003r. w sprawie zarządzania ruchem na drogach oraz wykonywania nadzoru nad tym zarządzeniem (Dz. U. z 2003r. nr 177, poz. 1729)
- Rozporządzenie Ministra Transportu i Gospodarki Morskiej z dnia 2 marca 1999r. w sprawie warunków technicznych, jakim powinny odpowiadać drogi publiczne i ich usytuowanie
- Wizja w terenie
- Plan orientacyjny
- Plany sytuacyjne z naniesionym oznakowaniem
- Opinie zatwierdzenia projektu
- Zlecenie inwestora

2. Cel opracowania:

Celem opracowania jest wskazanie miejsca ustawienia znaków drogowych pionowych E-12a mających ukierunkować rowerzystów poruszających się DW 215 (odcinek Jastrzębia Góra – Ostrowo) na nowo wybudowaną trasę rowerową R-10 wzdłuż umocnienia rzeki Czarna Woda. Ścieżka rowerowa R-10 została wybudowana równoległe wzdłuż drogi wojewódzkiej 215 za obszarem porośniętym gęstym zadrzewieniem. Wprowadzenie powyższego oznakowania pionowego ma na celu ukierunkowanie rowerzystów poruszających się DW215 na drogę dla rowerów R-10, poprawić bezpieczeństwo oraz usprawnić ruch drogowy na zawężonym odcinku jezdni drogi wojewódzkiej. Zastosowane w projekcie znaki drogowe pionowe są zgodne ze szczegółowymi warunkami technicznymi dla znaków i sygnałów drogowych oraz urządzeń bezpieczeństwa ruchu drogowego i warunkami ich umieszczenia na drogach (Dz. U. Załącznik do nr 220, poz. 2181 z dnia 23.12.2003 r.).

2.1. Charakterystyka drogi

Droga wojewódzka nr 215 (Władysławowo – Karwia - Sulicice) w miejscowości Jastrzębia Góra ul. Rozewska km 9+640 jest jednojezdniowa o dwóch pasach ruchu i nawierzchni jezdni bitumicznej o szerokości 5,5m. Po obu stronach jezdni DW 215 znajduje się chodnik o szerokości 2m.

Odcinek drogi z projektowanymi znakami jest oznakowany znakami E-17 i E-18 (Jastrzębia Góra) oraz znakami D-42/43 (obszar zabudowany/koniec obszaru zabudowanego) ograniczającymi prędkość do (50) km/h. Brak jest wyraźnego oznakowania poziomego prócz wydzielonych przejść dla pieszych P-10.

Droga jest obciążona ruchem kołowym o natężeniu średnim i dużym w okresie sezonu turystycznego.

Średni ruch dobowy (pomiar 2015r) wynosi 6591 pojazdów/dobę.

Ruch kołowy odbywa się płynnie.

Odcinek DW 215 Jastrzębia Góra – Ostrowo km. 11+490 do 12+750 jest jednojezdniowa o dwóch pasach ruchu i nawierzchni jezdni bitumicznej o szerokości 5,5m . Po stronie północnej jezdni znajduje się utwardzone pobocze umożliwiające parkowanie samochodów wzdłuż plaży Morza Bałtyckiego. Po stronie południowej znajduje się pobocze nieutwardzone, obszar zalesiony i nowo wybudowana ścieżka rowerowa R-10.

Odcinek drogi z projektowanymi znakami jest oznakowany znakami B-33 ograniczającymi prędkość do (70) km/h oraz znakami poziomymi, wydzielającymi krawędź jezdni liniami P-7c i P-7d

Średni ruch dobowy (pomiar 2015r) wynosi 6014 pojazdów/dobę.

Ruch kołowy odbywa się płynnie.

3. Stan projektowany

Zaprojektowano lokalizację łącznie 6 drogowskazów strzałowych E-12a informujących o możliwości dojazdu do szlaku rowerowego R-10

Znaki E-12a należy stosować z **grupy wielkości średniej z folii II generacji odbłaskowości**

- Rysunek 1.1

Typ znaku: 2 znaki E-12a tablica strzałkowa kierunkowa informująca o możliwości dojazdu do szlaku rowerowego R-10

Lokalizacja: Droga wojewódzkiej nr 215 miejscowość Jastrzębia Góra ul. Rozewska obręb skrzyżowania z ul. Jantarową km. 9+640

Powiat: Pucki

Gmina: Władysławowo

- Rysunek 1.2

Typ znaku: 2 znaki E-12a tablica strzałkowa kierunkowa informująca o możliwości dojazdu do szlaku rowerowego R-10 i dwa znaki D-18 (parking) ze strzałką informujący o możliwości dojazdu do nowo wybudowanego parkingu przy ścieżce R-10

Lokalizacja: Droga wojewódzkiej nr 215 miejscowość Ostrowo
ul. Rozewska obręb skrzyżowania z ul. Pustki
km. 11+490
Powiat: Pucki
Gmina: Władysławowo

- Rysunek 1.3

Typ znaku: 2 znaki E-12a tablica strzałkowa kierunkowa informująca o możliwości dojazdu do szlaku rowerowego R-10

Lokalizacja: Droga wojewódzkiej nr 215 miejscowość Ostrowo
ul. Rozewska obręb skrzyżowania z ul. Plażową
km. 12+750
Powiat: Pucki
Gmina: Władysławowo

4. Plan orientacyjny

Rysunek nr 2.1, skala 1:25000

5. Przewidywany termin wprowadzenia zmiany organizacji ruchu –

Do 30.12.2021r.

6. Oznakowanie

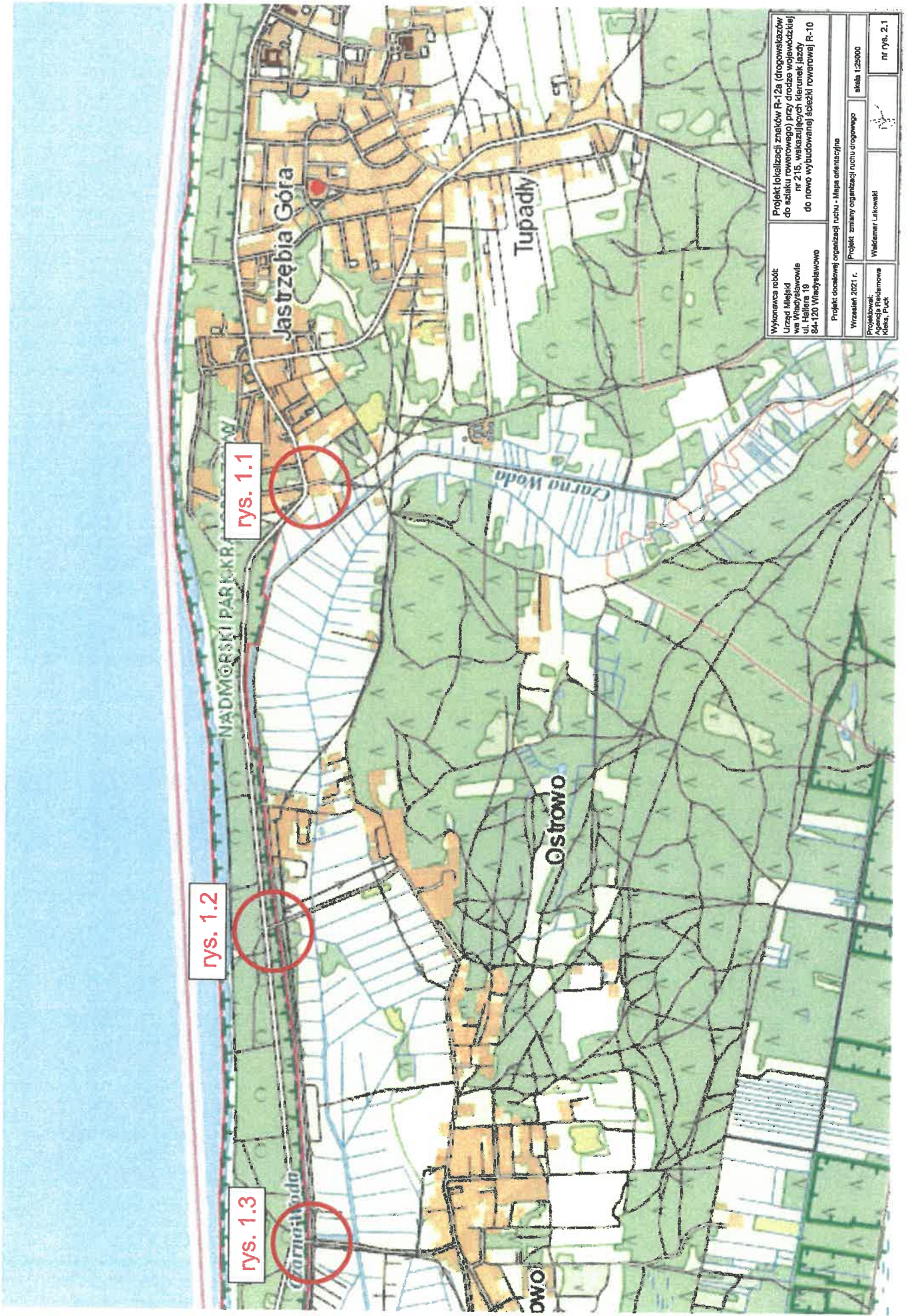
Znaki należy ustawić zgodnie z zasadami zawartymi w załączniku nr 1 Rozporządzenia Ministra Infrastruktury z dnia 3 lipca 2003r w sprawie Szczegółowych warunków technicznych dla znaków i sygnałów drogowych oraz urządzeń bezpieczeństwa ruchu drogowego i warunki ich umieszczenia na drogach (Dz. U. Załącznik do nr 220, poz. 2181 z dnia 23.12,2003 r.)

Znaki do obiektu turystycznego E-12 umieszcza się po prawej stronie jezdni, w odległości do 50 m od skrzyżowania. Jeżeli na wlocie zastosowano pas wyłączania, to drogowskaz tablicowy umieszcza się na początku tego pasa.

Znaki należy ustawiać w odległości min. 0,75 m do 2,0 m od krawędzi jezdni. Odległość znaku od jezdni mierzy się w poziomie od krawędzi jezdni do najbliższego skrajnego punktu tarczy znaku (trójkąta, koła itp.). Należy pamiętać o zachowaniu min. 10,00 m odstępu między znakami. Znaki trzeba umieszczać na wysokości min. 2,20 m.

Wysokość mocowania tarcz znaków mierzy się w pionie, licząc od powierzchni chodnika lub pobocza do dolnej krawędzi tablicy znaku.

Przed wprowadzeniem zmian organizacji ruchu należy powiadomić odpowiednie organy zarządzające o terminie wprowadzenia zmian w organizacji ruchu. W razie potrzeby należy uzgodnić z zarządcą drogi sposób montażu, rodzaj konstrukcji wsporczej oraz miejsce lokalizacji z zachowaniem skrajni drogowej.

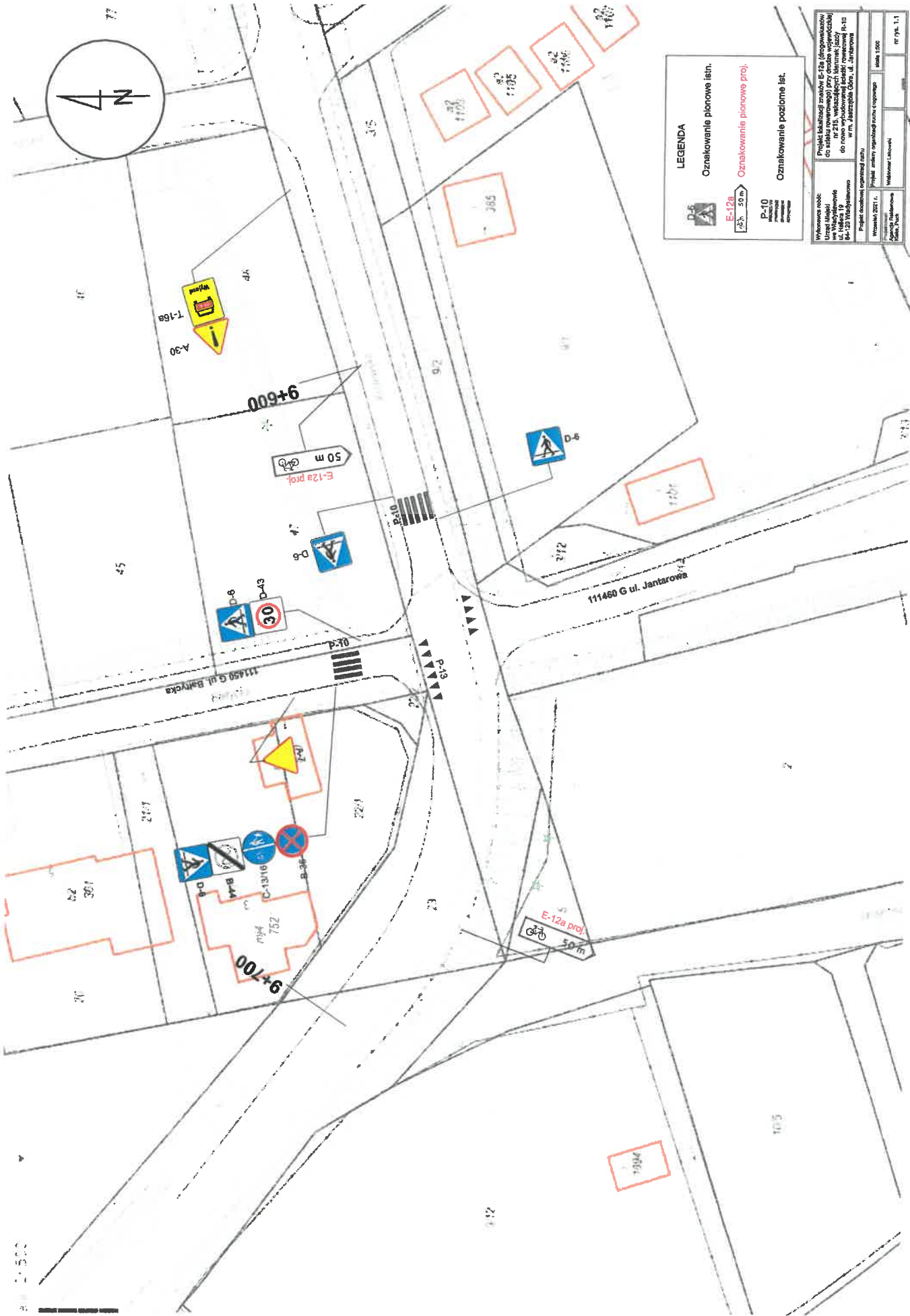
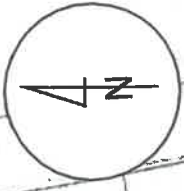


rys. 1.1

rys. 1.2

rys. 1.3

<p>Wykonawca robót: Urząd Miejski w Władysławowie ul. Hallera 19 84-120 Władysławowo</p>	<p>Projekt lokalizacji znaków R-12a (drogowych) do osłonięcia ruchu przy skrzyżowaniu ul. Hallera 19 z ul. Władysławowską do nowo wybudowanej ścieżki rowerowej R-10</p>
<p>Projekt: zmiana organizacji ruchu - Mapa orientacyjna</p>	<p>Wzrost: 2021 r.</p>
<p>Projektant: Agencja Reklamowa Ideas, Puck</p>	<p>Właściciel: Władysławowo</p>
<p>nr rys. 2.1</p>	<p>skala 1:25000</p>



LEGENDA

Oznakowanie pionowe istn.

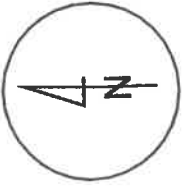
Oznakowanie pionowe proj.

Oznakowanie poziome ist.

P-10
znak ostrzegawczy
niebezpieczeństwo
przed przelazem
poziomym

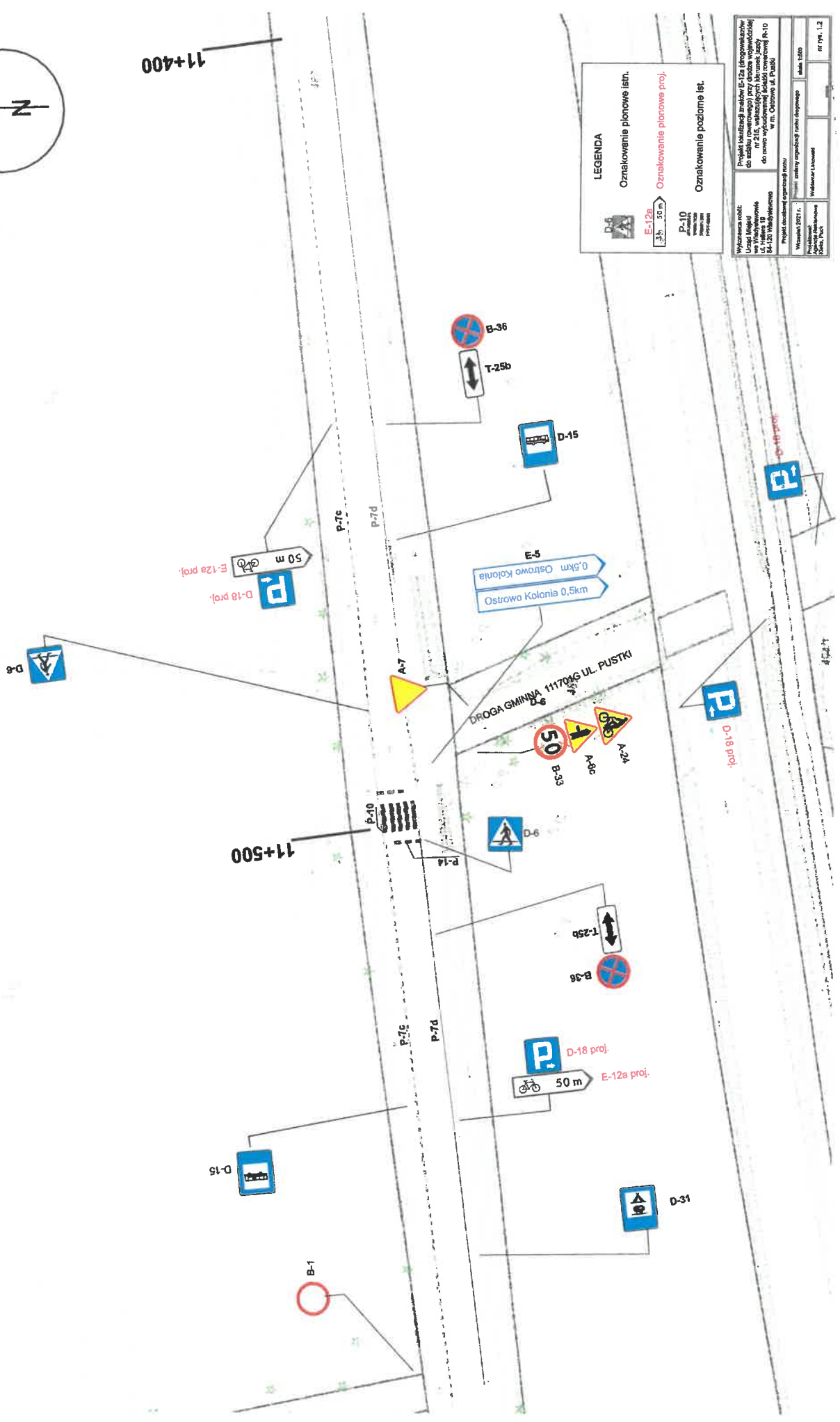
E-12a
znak informacyjny
50 m

Wskazano odc: Urząd Miejski w Wągrowie ul. Wolności 10 84-200 Wągrowo		Projekt: zmiany organizacji ruchu drogowego		skala 1:500	
Projekt: zmiany organizacji ruchu drogowego		Wągrowo (Lubuskie)		nr rys. 1.1	
Projekt: zmiany organizacji ruchu drogowego		Wągrowo (Lubuskie)		nr rys. 1.1	



11+400

11+500

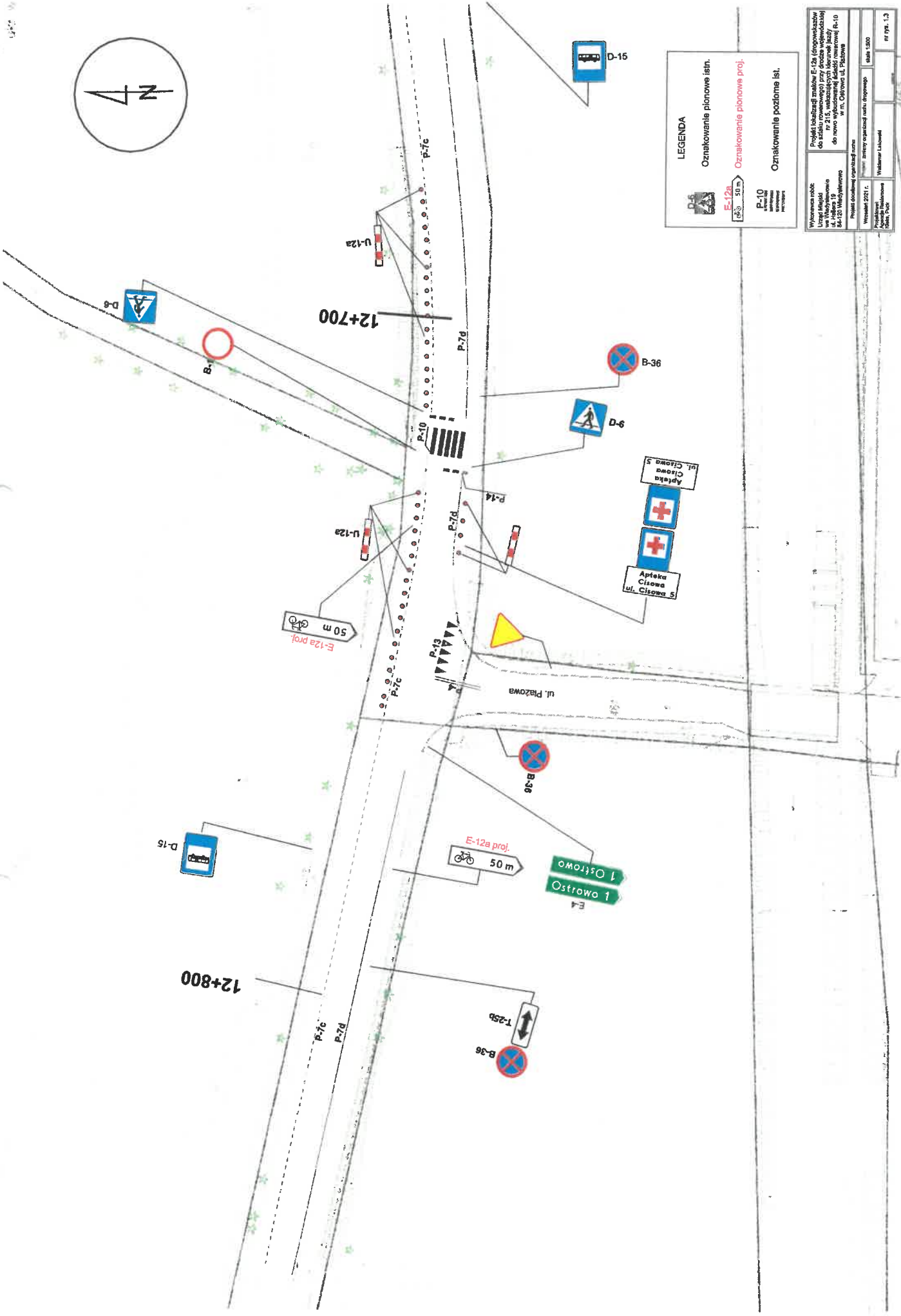
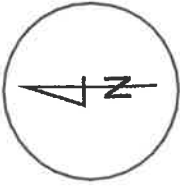


LEGENDA

Oznakowanie pionowe listn.
Oznakowanie poziome listn.

E-12a 3,3x 56 m
P-10

Projektant: Wojewódzki Zarząd Dróg Województwa Wielkopolskiego		Lp. 1/2017	
Wykonawca: Wojewódzki Zarząd Dróg Województwa Wielkopolskiego		Lp. 1/2017	
Wzrost: 1,70 m		Lp. 1/2017	
Waga: 70 kg		Lp. 1/2017	
Data: 12.05.2017		Lp. 1/2017	
Miejscowość: Wielkopolska		Lp. 1/2017	
Adres: Wielkopolska		Lp. 1/2017	
Kod pocztowy: 61-000		Lp. 1/2017	
Telefon: 71 724 12 12		Lp. 1/2017	
E-mail: biuro@wzdw.wielkopolska.pl		Lp. 1/2017	
Strona WWW: www.wzdw.wielkopolska.pl		Lp. 1/2017	
Projekt: Wojewódzki Zarząd Dróg Województwa Wielkopolskiego		Lp. 1/2017	
Wykonawca: Wojewódzki Zarząd Dróg Województwa Wielkopolskiego		Lp. 1/2017	
Wzrost: 1,70 m		Lp. 1/2017	
Waga: 70 kg		Lp. 1/2017	
Data: 12.05.2017		Lp. 1/2017	
Miejscowość: Wielkopolska		Lp. 1/2017	
Adres: Wielkopolska		Lp. 1/2017	
Kod pocztowy: 61-000		Lp. 1/2017	
Telefon: 71 724 12 12		Lp. 1/2017	
E-mail: biuro@wzdw.wielkopolska.pl		Lp. 1/2017	
Strona WWW: www.wzdw.wielkopolska.pl		Lp. 1/2017	



LEGENDA

Oznakowanie pionowe istn.

Oznakowanie pionowe proj.

Oznakowanie poziome ist.

P-10

E-12a 50 m

Wzrostowa 2006
Urząd Miejski
w Wałbrzychu
ul. Wolności
50-110 Wałbrzych
Projekt wykonany w m. Ciepłowod ul. Piłsudskiego

Projekt wykonany w m. Ciepłowod ul. Piłsudskiego

Wzrostowa 2006
Urząd Miejski
w Wałbrzychu
ul. Wolności
50-110 Wałbrzych

Wzrostowa 2006
Urząd Miejski
w Wałbrzychu
ul. Wolności
50-110 Wałbrzych

Wzrostowa 2006
Urząd Miejski
w Wałbrzychu
ul. Wolności
50-110 Wałbrzych



Burmistrz Władysławowa

Urząd Miejski we Władysławowie | ul. Gen. Józefa Hallera 19 | 84-120 Władysławowo
tel.: (58) 674 54 20 | fax: (58) 674 07 63

Władysławowo, 13.10.2021 r.

ZOK.0003.9.1.2020.MS

Przewodniczący Rady Miejskiej

Adam Białas

W związku z pismem Rady Miejskiej Władysławowa nr BRM.0003.10.2021 z dnia 16 września 2021r. dotyczącym wniosku Komisji Kultury, Sportu, Porządku Publicznego o wyłonienie podmiotu do obsługi weterynaryjnej; szczegółowe oznakowanie ścieżki rowerowej; usytuowanie miejsca parkingowego dla rodzica z dzieckiem przed Urzędem Miejskim, w załączeniu przesyłam kserokopię odpowiedzi, która została udzielona w piśmie RSiGO.0003.1.2021.GJ

Z poważaniem

BURMISTRZ
mgr Roman Kužel

Otrzymują:

1. Adresat
2. a/a

Rada Miejska Władysławowo
wpłynęło dnia 13 PAŹ. 2021
podpis *Jambos*



Referat Środowiska i Gospodarki Odpadami

Urząd Miejski we Władysławowie | ul. Gen. Józefa Hallera 19 | 84-120 Władysławowo
tel.: (58) 674 54 00 fax: (58) 674 07 63

Władysławowo, dn. 13.10.2021r.

RŚiGO.0003.1.2021.GJ

Komisja Kultury, Sportu, Porządku Publicznego w/m

W odpowiedzi na wniosek Komisji Kultury, Sportu, Porządku Publicznego nr 10/2021, sygn. akt BRM.0003.10.2011, w sprawie wyłonienia do obsługi weterynaryjnej podmiotu, który świadczy usługi na terenie Gminy Władysławowo, Referat Środowiska i Gospodarki Odpadami uprzejmie informuje, co następuje.

Gmina Władysławowo, jako jednostka samorządu terytorialnego, zobowiązana jest do stosowania przepisów prawa zamówień publicznych, które jednoznacznie wskazuje, że dwoma z głównych zasad udzielania zamówień publicznych są zasada uczciwej konkurencji oraz zasada równości. Oznacza to, że mamy obowiązek zapewnić dostęp do postępowania grupom wykonawców ograniczając wykorzystywanie pozycji monopolistycznej przez inne podmioty oraz nie możemy preferować żadnego z podmiotów przystępujących do postępowania.

Biorąc pod uwagę powyższe nie możemy zastrzeżać w postępowaniu, aby podmiot mający wykonać przedmiotowe zamówienie miał siedzibę na terenie Gminy Władysławowo, tym bardziej, że jest to jedyny podmiot na terenie naszej gminy, który świadczy tego typu usługi a to wskazywałoby jednoznacznie na wybór konkretnego Wykonawcy, co jest sprzeczne z zasadami prawa zamówień publicznych.

Zastosowanie kryterium oceny ofert odnoszącego się do odległości siedziby Wykonawcy od np. siedziby Zamawiającego jest oderwane od przedmiotu zamówienia i dotyczy bezpośrednio podmiotowych właściwości Wykonawcy, co nie służy celowi wyboru oferty najkorzystniejszej a może powodować faworyzowanie bądź dyskryminowanie innych wykonawców. Zastosowanie takiego rozwiązania stanowi o nierównym traktowaniu wykonawców i stanowi rażące naruszenie art. 91 ust. 3 Prawa zamówień publicznych.

Bezdiskusyjny jest również fakt, iż nie mamy możliwości udzielenia zamówienia na obsługę weterynaryjną „z wolnej ręki”, z pominięciem przepisów Prawa zamówień publicznych, z uwagi na wartość zamówienia. Na dzień dzisiejszy ponieśliśmy koszty z tego tytułu w wysokości ponad 83.000,00 zł brutto, podczas gdy kwota, powyżej której jesteśmy



Referat Środowiska i Gospodarki Odpadami

Urząd Miejski we Władysławowie | ul. Gen. Józefa Hallera 19 | 84-120 Władysławowo
tel.: (58) 674 54 00 fax: (58) 674 07 63

zobligowani do przeprowadzenia przynajmniej procedury udzielenia zamówienia publicznego w ramach zapytania ofertowego to 50.000,00 zł brutto.

Dysponując środkami publicznymi mamy obowiązek wybrać podmiot najtańszy ale też taki, który zapewnia rzetelną, staranną i profesjonalną realizację usługi. W toku zapytania ofertowego, które zostało przeprowadzone w 2019 roku, oferty zostały złożone przez dwa podmioty: Przychodnię Weterynaryjną Stacja Pieskowo z Pucka oraz Przychodnię Weterynaryjną Psia Kość z Władysławowa. Poniższa tabela pokazuje różnicę w stawkach jednostkowych brutto za poszczególne, najczęściej wykonywane, zabiegi.

przykładowe usługi/ ceny brutto	Stacja Pieskowo Puck	Psia Kość Władysławowo
1 sterylizacja kotki	160,00	180,00
2 kastracja kota	90,00	110,00
3 hotelowanie kota (doba)	25,00	25,00
4 hotelowanie psa (doba)	40,00	35,00
5 wyjazd w teren	210,00	280,00
6 dojazd na miejsce wypadków drogowych	610,00	850,00
7 zabieg chirurgiczny mały (np. zabieg na powłokach ciała)	120,00	130,00
8 zabieg chirurgiczny średni (np. amputacja, przepuklina)	160,00	220,00
9 zabieg chirurgiczny duży (zabiegi ortopedyczne, zabiegi z otwarciem jamy brzusznej)	300,00	350,00
10 RTG	50,00	55,00
11 USG	50,00	50,00
12 szczepienie	30,00	50,00
RAZEM	1 845,00	2 335,00
	różnica	490,00

Jak wynika z powyższej tabeli prawie wszystkie zabiegi wykonywane przez Przychodnię Weterynaryjną Psia Kość z Władysławowa są wyższe od cen w Przychodni Weterynaryjnej Stacja Pieskowo z Pucka. Jednocześnie należy podkreślić, że do podmiotu, który obecnie realizuje umowę na obsługę weterynaryjną dla Gminy Władysławowo, nie ma żadnych zastrzeżeń, nie wpłynęły żadne uwagi ani skargi na jego działalność, nie ma więc podstaw do wykluczenia go z postępowania.

Z poważaniem

KIEROWNIK RŚiGO
Gruzyna Janusch

Otrzymują:
1. Adresat
2. a/a