

z dnia 29 kwietnia 2026 r.

w sprawie ustalenia przebiegu dróg gminnych w miejscowości Władysławowo

Na podstawie art. 18 ust. 2 pkt 15 ustawy z dnia 8 marca 1990 r. o samorządzie gminnym (tekst jedn. Dz. U. z 2025 r. poz. 1153 ze zm.) oraz art. 7 ust 1 i 2 ustawy z dnia 21 marca 1985 r. o drogach publicznych (tekst jedn. Dz. U. z 2025r. poz. 889 ze zm.) po uzyskaniu opinii Zarządu Powiatu Puckiego uchwała się co następuje:

§ 1.

Zalicza się do kategorii dróg gminnych drogę bez nazwy we Władysławowie, zlokalizowaną od skrzyżowania z drogą publiczną gminną nr 111061G (ul. Męczenników Wielkiej Wsi), do skrzyżowania z drogą publiczną gminną nr 111068G (ul. Bohaterów Kaszubskich), położoną na działkach nr 87/2, 86/2, 84/2, 482, 92/8, 83/2 (obręb Władysławowo 05) oraz części działek nr 91/2, 88/2 (obręb Władysławowo 05), stanowiących własność Gminy Władysławowo, oraz ustala się jej przebieg zgodnie z załącznikiem nr 1 do uchwały.

§ 2.

Zalicza się do kategorii dróg gminnych drogę bez nazwy we Władysławowie, zlokalizowaną od skrzyżowania z drogą publiczną powiatową nr 1509G (ul. Żwirową), zakończoną odcinkiem bez przejazdu, położoną na działce nr 113/8 (obręb Władysławowo 04), stanowiącą własność Gminy Władysławowo, oraz ustala się jej przebieg zgodnie z załącznikiem nr 2 do uchwały.

§ 3.

Zalicza się do kategorii dróg gminnych drogę bez nazwy we Władysławowie, zlokalizowaną od skrzyżowania z drogą publiczną gminną nr 111061G tj. ul. Męczenników Wielkiej Wsi do skrzyżowania z drogą publiczną gminną nr 111065G ul. Średnią we Władysławowie, położoną na terenie działek nr 138/3, 137/7, 137/10, 138/6, 136/1, 135/4 (obręb Władysławowo 05) oraz w części działkę nr 143/1 (obręb Władysławowo 05), stanowiących własność Gminy Władysławowo, do kategorii dróg gminnych i ustala jej przebieg, zgodnie z załącznikiem nr 3 do uchwały.

§ 4.

Zalicza się do kategorii dróg gminnych drogę ul. Leona Torlińskiego we Władysławowie, zlokalizowaną od skrzyżowania z drogą publiczną gminną nr 111097G (ul. Towarowa) do skrzyżowania z drogą publiczną gminną nr 111041G (ul. 1000-lecia Państwa Polskiego) we Władysławowie, położoną na terenie działek nr 443/2, 443/1, 350/3, 750, 748 (obręb Władysławowo 04) oraz w części działki nr 345/4 (obręb Władysławowo 04), stanowiących własność Gminy Władysławowo, do kategorii dróg gminnych i ustala jej przebieg, zgodnie z załącznikiem nr 4 do uchwały.

§ 5.

Zalicza się do kategorii dróg gminnych drogę ul. Juliana Tuwima we Władysławowie, zlokalizowaną od skrzyżowania z drogą publiczną gminną nr 111054G (ul. Młyńska) zakończoną odcinkiem bez przejazdu, położoną na działkach nr 32/5, 37/7, 36/3, 32/11, 218 (obręb Władysławowo 06) stanowiących własność Gminy Władysławowo, oraz ustala się jej przebieg zgodnie z załącznikiem nr 5 do uchwały.

§ 6.

Ustala się przebieg istniejącej drogi publicznej gminnej nr 111074G tj. ul. Augustyna Dettlaffa we Władysławowie, zlokalizowanej od skrzyżowania z drogą wojewódzką nr 215G (ul. Aleje Niepodległości) do skrzyżowania z drogą publiczną gminną nr 111047G (ul. ul. 8 Marca), położonej na terenie działek nr 300/2, 300/3, 300/4, 294/13, 294/16, 313/3 (obręb Władysławowo 04) oraz części działek nr 294/23 (obręb Władysławowo 04) stanowiących własność Gminy, zgodnie z załącznikiem nr 6 do uchwały.

§ 7.

Ustala się przebieg istniejącej drogi publicznej gminnej nr 111037G tj. ul. Błękitnej Armii we Władysławowie, zlokalizowanej od skrzyżowania z drogą publiczną gminną nr 111097G (ul. Towarową) do skrzyżowania z drogą wojewódzką nr 215 (ul. ul. Żeromskiego), położonej na terenie działek nr 469/4, 71/1 (obręb Władysławowo 04) oraz części działek nr 71/3, 56/3, 63/1, 54/3 (obręb Władysławowo) stanowiących własność Gminy, zgodnie z załącznikiem nr 7 do uchwały.

§ 8.

Ustala się przebieg istniejącej drogi publicznej gminnej nr 111068G tj. ul. Bohaterów Kaszubskich we Władysławowie, zlokalizowanej od skrzyżowania z drogą wojewódzką nr 216G (ul. Starowiejska) do granicy administracyjnej Gminy Władysławowo w kierunku południowym, położonej na terenie działek nr 120/15, 120/14, 580, 581/1, 582/1, 583/1, 584/1, 585/1, 586/1, 595/12, 595/14, 595/10, 579/5, 592/10, 594/1, 595/8, 592/8, 594/2, 593/6, 593/8, 594/3, 598/6, 594/4, 600/1, 594/5, 602/1, 604/1, 594/6 (obręb Władysławowo 05), 127/1, 115/1, 123/1, 116/5, 128/5, 128/3, 123/2, 117/1, 129/1, 118/5, 123/3, 130/1, 118/3, 123/4, 119/1, 131/1, 123/5, 120/1, 132/1, 123/6, 121/1, 133/1, 124, 122/1, 114/34, 134/1, 114/36, 125/1, 136, 135/1 (obręb Władysławowo 07) oraz części działek nr 120/18, 372/2, 96/2, 97/2, 359, 624/11, 589/2, 603/30 (obręb Władysławowo 05) stanowiących własność Gminy, zgodnie z załącznikiem nr 8 do uchwały.

§ 9.

Ustala się przebieg istniejącej drogi publicznej gminnej nr 111011G tj. ul. Krótkiej we Władysławowie, zlokalizowanej od skrzyżowania z drogą publiczną gminną nr 111007G (ul. Harcerska) do skrzyżowania z drogą publiczną gminną nr 111021G (ul. Cetniewska) położonej na terenie działek nr 106/8, 106/7, 106/1, 106/6, 106/2, 106/5, 106/4, 106/3 (obręb Władysławowo 02), stanowiących własność Gminy, zgodnie z załącznikiem nr 10 do uchwały.

§ 10.

Ustala się przebieg istniejącej drogi publicznej gminnej nr 111024G tj. ul. mjr Henryka Sucharskiego, zlokalizowaną od skrzyżowania z drogą publiczną powiatową nr 1509G (ul. Żwirową) do skrzyżowania drogą publiczną gminną nr 111028G (ul. Wyzwolenia) we Władysławowie, położoną na terenie działek nr 141/5, 634/4, 556/4, 634/3, 1/17, 1/9, 1/11, 3/11 (obręb Władysławowo 04) 16/5, 9/9 (obręb Władysławowo 01) oraz części działek nr 141/4 (obręb Władysławowo 04), stanowiących własność Gminy, zgodnie z załącznikiem nr 11 do uchwały.

§ 11.

Ustala się przebieg istniejącej drogi publicznej gminnej nr 111033G tj. ul. Obrońców Helu we Władysławowie, zlokalizowanej od skrzyżowania z drogą publiczną gminną nr 111029G (ul. Sportową) do skrzyżowania z drogą publiczną nr 111038G (ul. Kolejową), położonej na terenie działek nr 203, (obręb Władysławowo 02), 121/1 (obręb Władysławowo 03) oraz części działek nr 121/2 (obręb Władysławowo 03) stanowiących własność Gminy, zgodnie z załącznikiem nr 12 do uchwały.

§ 12.

Ustala się przebieg istniejącej drogi publicznej gminnej nr 111010G tj. ul. Ogrodowa we Władysławowie, zlokalizowanej od skrzyżowania z drogą publiczną gminną nr 111007G (ul. Harcerską) do skrzyżowania z drogą publiczną nr 111007G (ul. Harcerską) w innym miejscu jej przebiegu, położonej na terenie działek nr 48/18, 48/19, 48/34, 48/20, 48/21, 48/16, 48/15, 48/14, 48/22, 48/13, 48/23, 38, 48/11, 48/10, 48/9, 48/8, 48/7, 48/26, 48/6, 48/27, 48/5, 48/28, 48/29, 25, 48/3, 48/2, 48/32, 48/1, 48/33, 9/34, 10/6, 9/36 (obręb Władysławowo 02), oraz części działek nr 39, 9/14 (obręb Władysławowo 02) stanowiących własność Gminy, zgodnie z załącznikiem nr 13 do uchwały.

§ 13.

Ustala się przebieg istniejącej drogi publicznej gminnej nr 111092G tj. ul. Pokładowej we Władysławowie, zlokalizowanej od skrzyżowania z drogą publiczną gminną nr 111019G (ul. Jachtową) do skrzyżowania z drogą publiczną gminną nr 111086G (ul. Burtowa) położonej na terenie działki nr 96/97 (obręb Władysławowo 09) oraz części działki nr 96/99 (obręb Władysławowo 09), stanowiących własność Gminy, zgodnie z załącznikiem nr 14 do uchwały.

§ 14.

Ustala się przebieg istniejącej drogi publicznej gminnej nr 111008G tj. ul. Słonecznej we Władysławowie, zlokalizowanej od skrzyżowania z drogą publiczną gminną nr 111023G (ul. Parkową) do skrzyżowania z drogą publiczną gminną nr 111007G (ul. Harcerską) położonej na terenie działek nr 118/9, 118/8, 118/7, 118/10, 118/6, 118/5, 125/2, 125/1, 118/14, 118/4, 118/15, 118/3, 118/16, 118/2, 118/17, 118/1 (obręb Władysławowo 02) oraz części działki nr 118/13, 139/7, (obręb Władysławowo), stanowiących własność Gminy, zgodnie z załącznikiem nr 15 do uchwały.

§ 15.

Ustala się przebieg istniejącej drogi publicznej gminnej nr 111049G tj. ul. Stadionowej we Władysławowie, zlokalizowanej od skrzyżowania z drogą wojewódzką nr 216 (ul. Gdańską) do skrzyżowania z drogą publiczną gminną nr 111050G (ul. Stanisława Przybyszewskiego) położonej na terenie działek nr 122, 61/18, (obręb Władysławowo 06) nr 260/4, 260/5, 260/6, 260/7, 260/8, 260/9, 260/10, 261/4, 261/3, 261/2, 261/1 (obręb Władysławowo 04) oraz części działek nr 61/10 (obręb Władysławowo 06), stanowiących własność Gminy, zgodnie z załącznikiem nr 16 do uchwały.

§ 16.

Ustala się przebieg istniejącej drogi publicznej gminnej nr 111028G tj. ul. Wyzwolenia we Władysławowie, zlokalizowaną od skrzyżowania z drogą publiczną powiatową nr 1509G (ul. Żwirową) przez skrzyżowanie z drogą publiczną gminną nr 111024G (ul. mjr Henryka Sucharskiego) do skrzyżowania z drogą wojewódzką nr 215G (ul. Żeromskiego) położoną na terenie działek nr 129/19, 128/43, 128/33, 128/34, 129/30, 128/42, 117/3, 117/13, 128/16, 129/28, 128/9, 117/7, 129/29, 129/9, 128/49, 21/1, 129/5, 92, 26/1, 26/2, 26/3, 30/3, 35/28, 93/4, 35/25, 35/26, 35/14, 36/12, 93/1, 39/4, 36/2, 38/4, 44/6, 3/4, 44/10, 50/2, 51/2 (obręb Władysławowo 04) oraz części działek nr 129/18, 128/31, 26/4, 28/5, (obręb Władysławowo 04), stanowiących własność Gminy, zgodnie z załącznikiem nr 17 do uchwały.

§ 17.

Wykonanie uchwały powierza się Burmistrzowi Władysławowa.

§ 18.

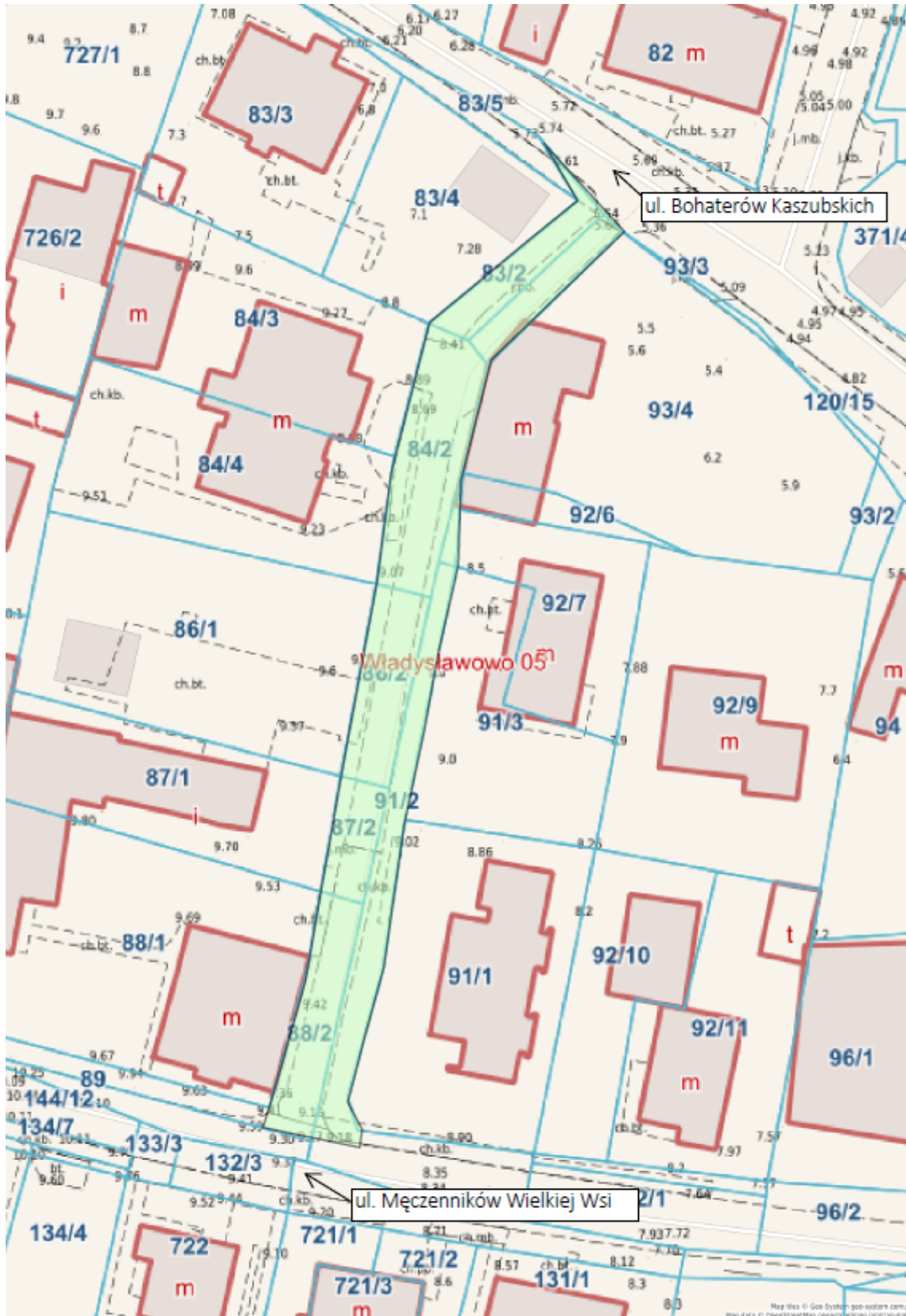
Uchwała wchodzi w życie po upływie 14 dni od ogłoszenia w Dzienniku Urzędowym Województwa Pomorskiego.

Przewodniczący Rady
Miejskiej

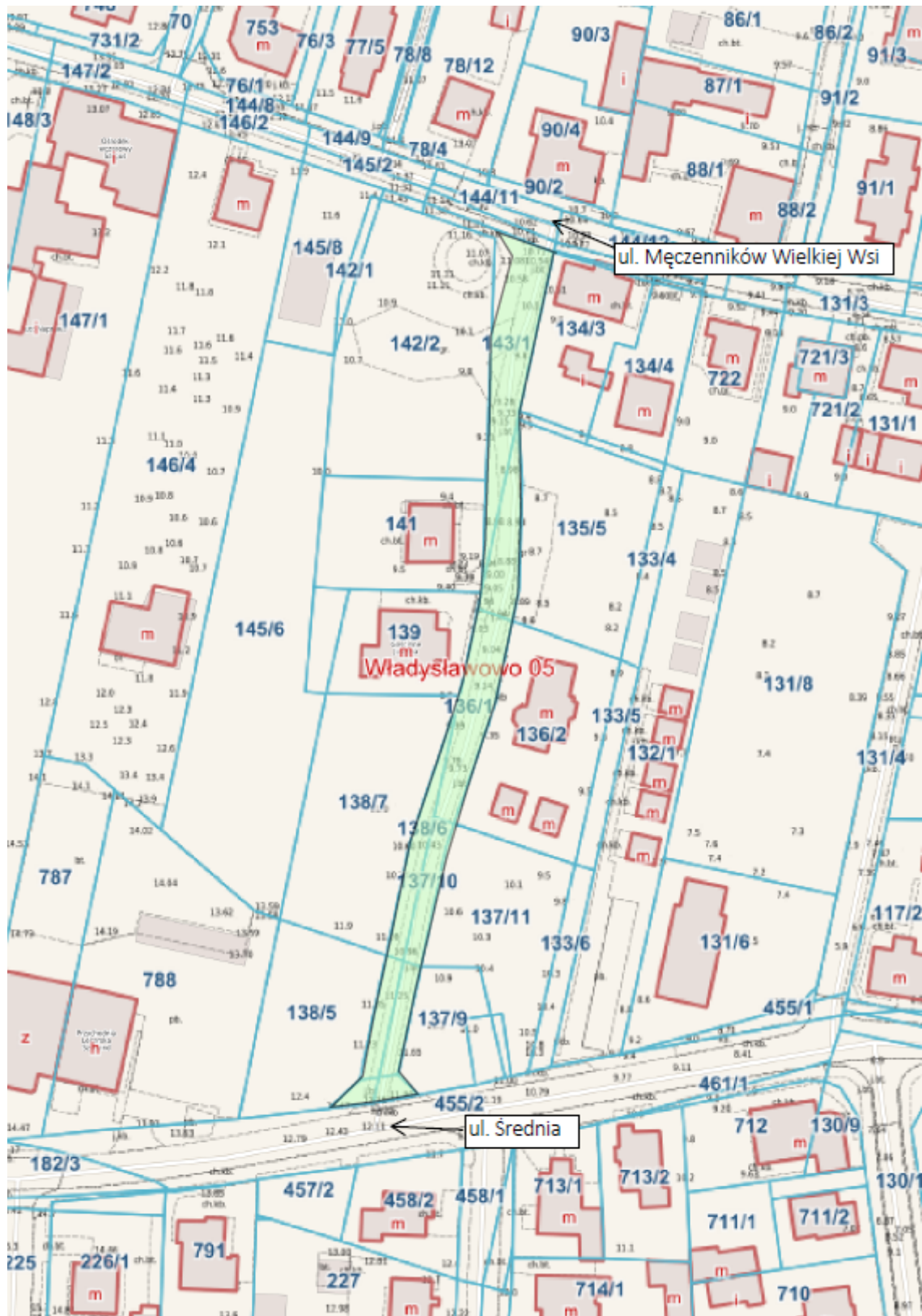
Adam Białas



Załącznik nr 1 do uchwały nr XXVII/367/2026
Rady Miejskiej Władysławowa
z dnia 29 kwietnia 2026 r.

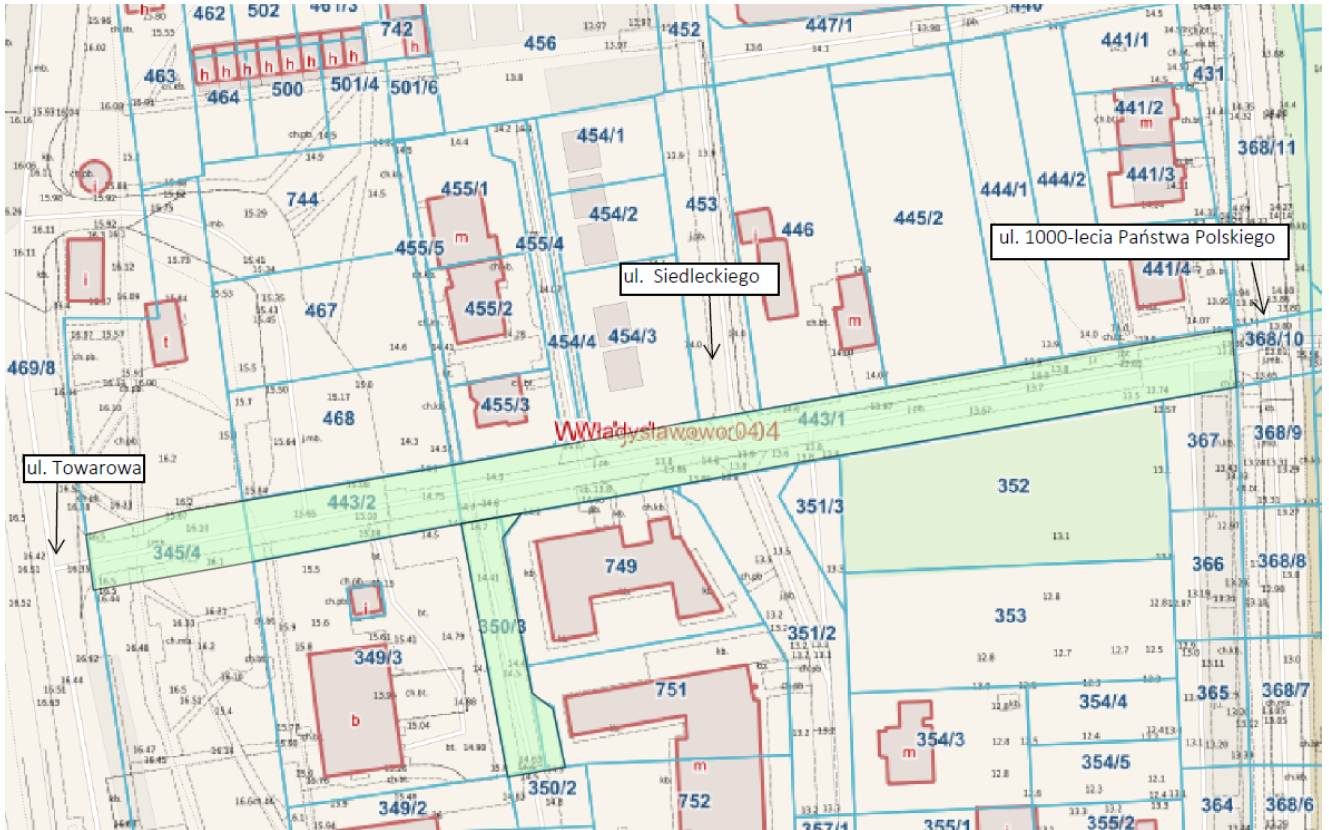


Załącznik nr 3 do uchwały nr XXVII/367/2026
Rady Miejskiej Władysławowa
z dnia 29 kwietnia 2026 r.



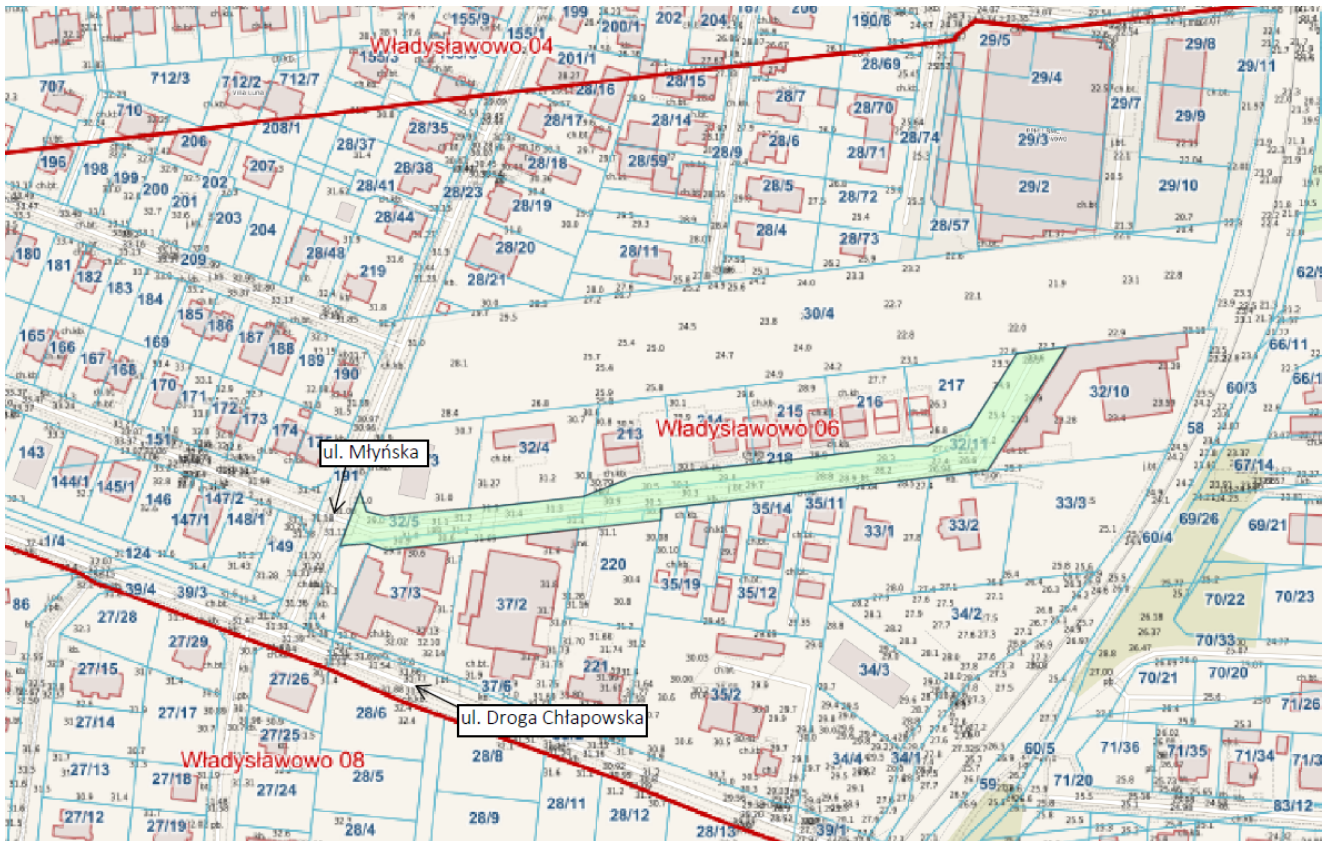
Załącznik nr 4 do uchwały nr XXVII/367/2026
Rady Miejskiej Władysławowa
z dnia 29 kwietnia 2026 r.

ul. Leona Torlińskiego



Załącznik nr 5 do uchwały nr XXVII/367/2026
Rady Miejskiej Władysławowa
z dnia 29 kwietnia 2026 r.

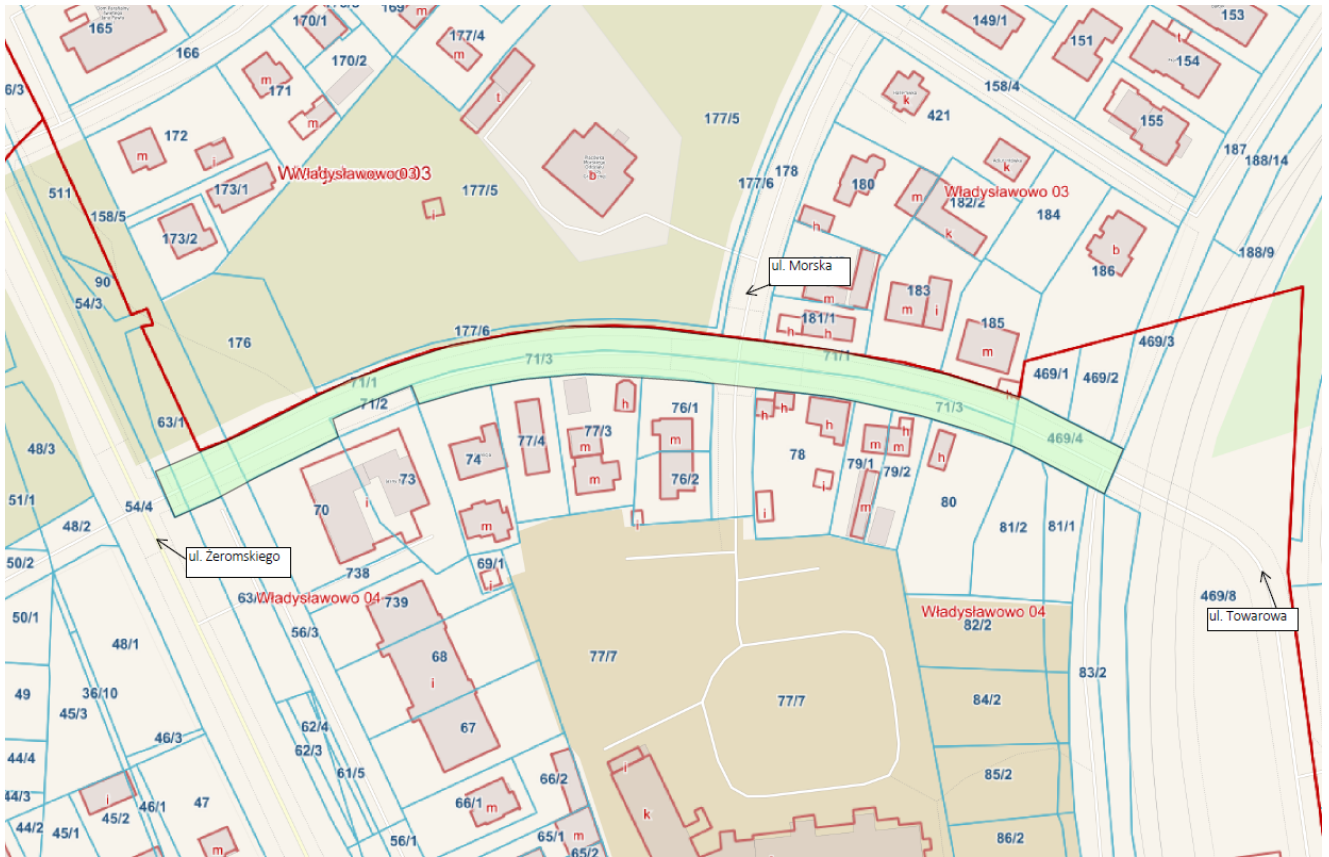
ul. Juliana Tuwima



Załącznik nr 6 do uchwały nr XXVII/367/2026
Rady Miejskiej Władysławowa
z dnia 29 kwietnia 2026 r.



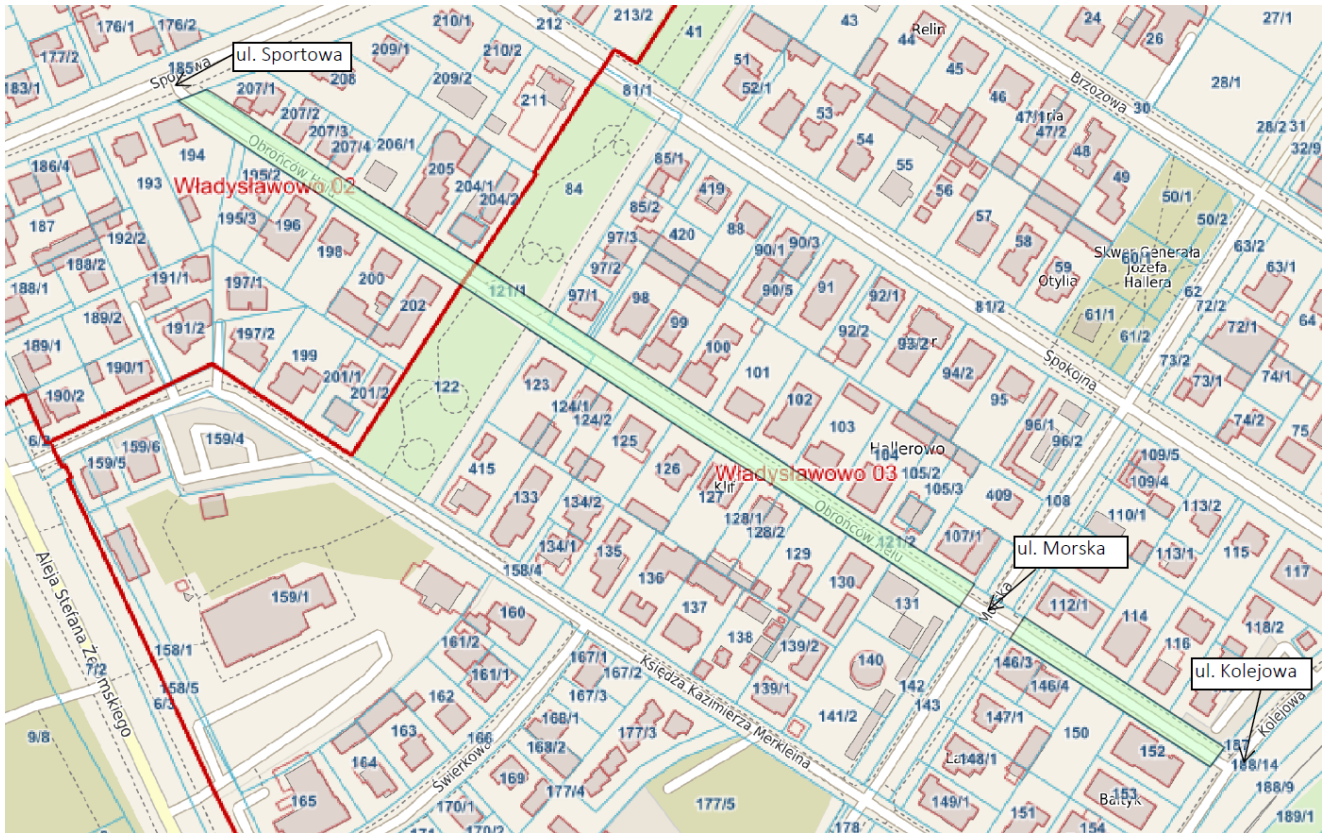
Załącznik nr 7 do uchwały nr XXVII/367/2026
Rady Miejskiej Władysławowa
z dnia 29 kwietnia 2026 r.



Załącznik nr 10 do uchwały nr XXVII/367/2026
Rady Miejskiej Władysławowa
z dnia 29 kwietnia 2026 r.



Załącznik nr 11 do uchwały nr XXVII/367/2026
Rady Miejskiej Władysławowa
z dnia 29 kwietnia 2026 r.



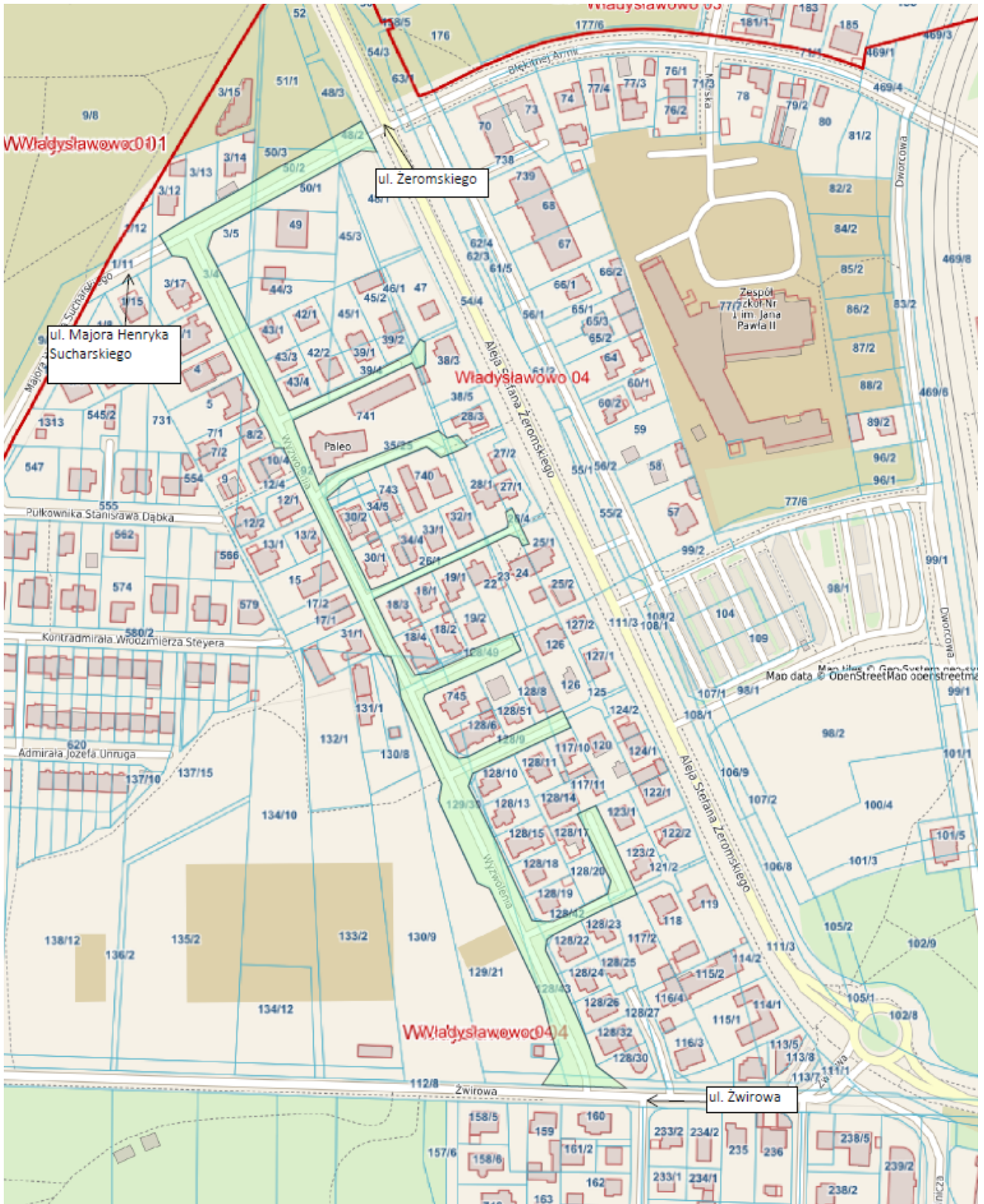
Załącznik nr 12 do uchwały nr XXVII/367/2026
Rady Miejskiej Władysławowa
z dnia 29 kwietnia 2026 r.



Załącznik nr 14 do uchwały nr XXVII/367/2026
Rady Miejskiej Władysławowa
z dnia 29 kwietnia 2026 r.



Załącznik nr 16 do uchwały nr XXVII/367/2026
Rady Miejskiej Władysławowa
z dnia 29 kwietnia 2026 r.



UZASADNIENIE

Zgodnie z art. 7 pkt 1 ustawy z dnia 21 marca 1985 roku o drogach publicznych, do kategorii dróg gminnych zalicza się drogi o znaczeniu lokalnym, które nie są zakwalifikowane do innych kategorii, stanowiąc jednocześnie uzupełniającą sieć dróg służących lokalnym potrzebom, z wyłączeniem dróg wewnętrznych. Z kolei, zgodnie z art. 7 pkt 2 tej samej ustawy, zaliczenie drogi do kategorii dróg gminnych następuje w drodze uchwały rady gminy, po uzyskaniu opinii właściwego zarządu powiatu.

Natomiast zgodnie z art. 7 pkt 3 ustawy, który stanowi, że ustalenie przebiegu istniejących dróg gminnych dokonuje się w drodze uchwały rady gminy, podjęcie niniejszej uchwały w sprawie ustalenia przebiegu dróg gminnych jest zasadne.

Niniejsza uchwała dotyczy ustalenia przebiegu istniejących dróg publicznych gminnych oraz zaliczenia nowych dróg do kategorii dróg gminnych na terenie gminy Władysławowo. Jest to istotne zarówno dla prawidłowego zarządzania infrastrukturą drogową, jak i dla zapewnienia odpowiedniego poziomu bezpieczeństwa oraz funkcjonalności sieci drogowej.